SIMBOLOGIA

- CONSTUCCIÓN EXISTENTE (ESTADO ACTUAL)
- CONSTRUCCIÓN DE 1RA. ETAPA
- CONSTRUCCION DE 2DA. ETAPA

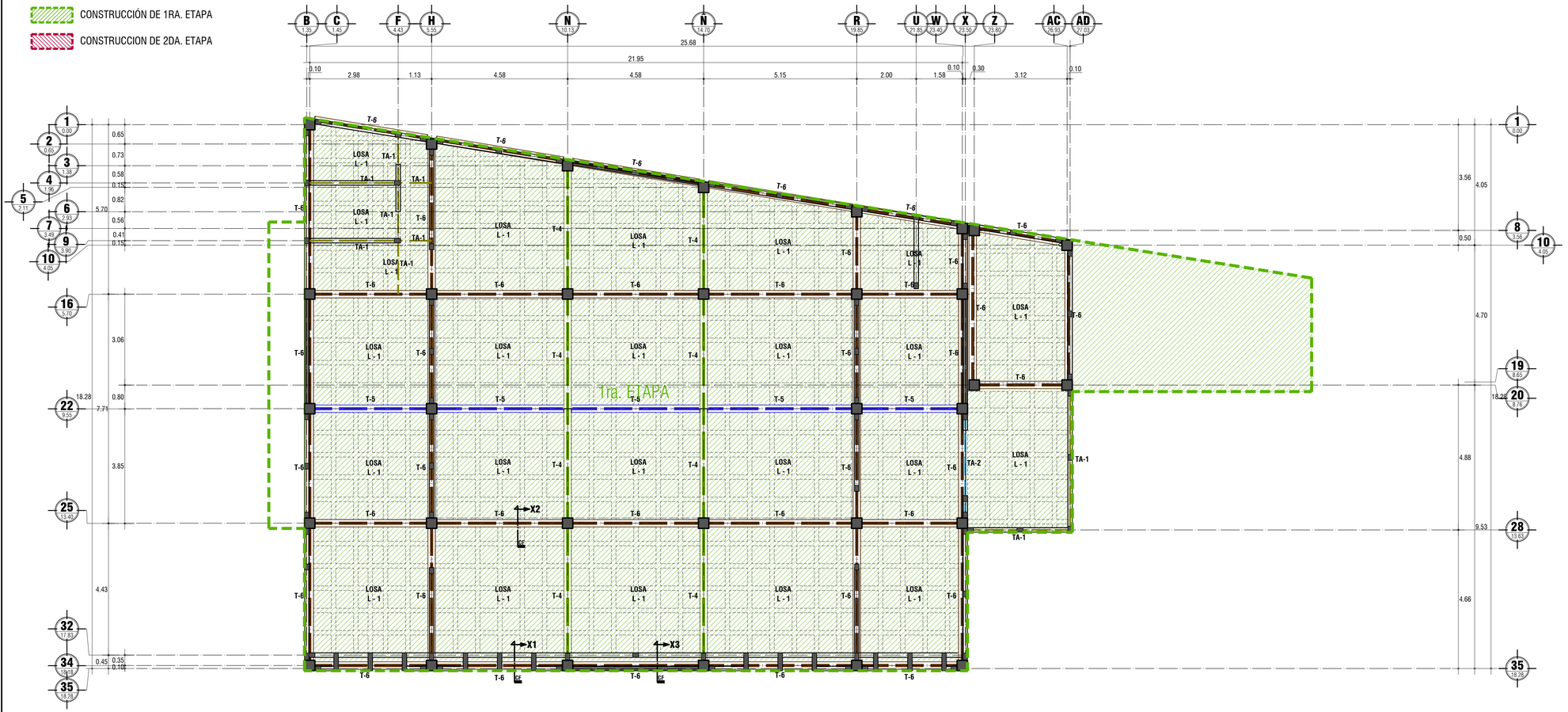

ES03 **PLANTA DE ARMADO DE LOSA** LOSA DE AZOTEA

C4 LA PAZ

ESCALA: 1:50 / ACOT: En mts.

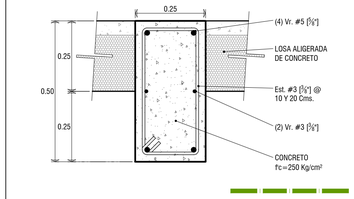

DE31 DETALLE DE **TRABE** **T-4** ESC: 1:10

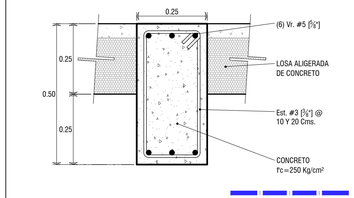

DE32 DETALLE DE **TRABE** **T-5** ESC: 1:10

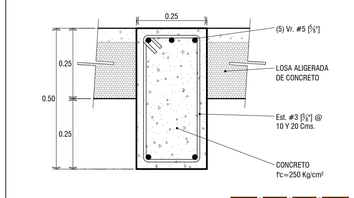

DE33 DETALLE DE **TRABE** **T-6** ESC: 1:10

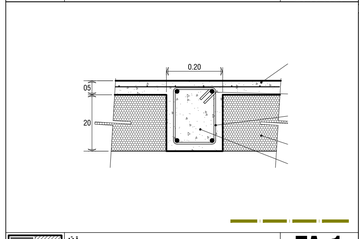

DE29 DETALLE DE **TRABE AHOGADA** **TA-1** ESC: 1:10

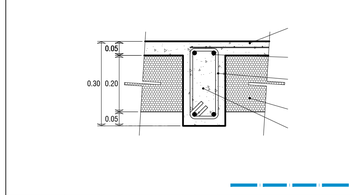

DE34 DETALLE DE **TRABE AHOGADA** **TA-2** ESC: 1:10

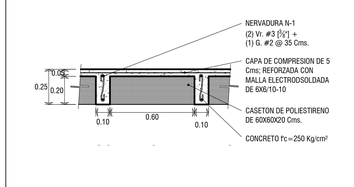

DE30 DETALLE DE **LOSA ALIGERADA** **L-1** ESC: 1:20

LOCALIZACIÓN

GOBERNADOR CONSTITUCIONAL DEL ESTADO:
PROF. VICTOR MANUEL CASTRO COSIO

SECRETARIO DE SEPUMAH:
ARQ. CAROLINA ARMENTA CERVANTES

DIRECTOR DE OBRAS PUBLICAS:
ING. DAVID ARMANDO ESCALANTE LARRINAGA

Secretaría de Planeación Urbana, Infraestructura, Movilidad, Medio Ambiente y Recursos Naturales
Gobierno de Baja California Sur

SECRETARÍA DE PLANEACIÓN URBANA, INFRAESTRUCTURA, MOVILIDAD, MEDIO AMBIENTE Y RECURSOS NATURALES

DIRECCIÓN DE OBRAS PÚBLICAS DE GOBIERNO DEL ESTADO

JEFE DEL DEPARTAMENTO DE PROYECTOS:
ARQ. MARYPAZ VELAZQUEZ BAEZA

JEFE DEL DEPARTAMENTO DE SUPERVISIÓN:
ING. VICTOR M. ALVAREZ TORRES

NOMBRE DE PROYECTO:
CENTRO DE CONTROL, COMANDO, COMUNICACIÓN Y COMPUTO (C4)

UBICACIÓN:
BLVD. LUIS DONALDO COLOSIO ENTRE BLVD. GRAL. OLACHEA Y CALLE, EN LA PAZ, B.C.S.

CONTENIDO:
PLANTA DE ARMADO DE LOSAS
PLANTA ALTA
DETALLES DE LOSAS
ESPECIFICACIONES TÉCNICAS

DISEÑO: ASESOR ESTRUCTURAL
DIBUJO: ARQ. MARYPAZ VELAZQUEZ BAEZA
ORIGINAL: ARQ. ALFREDO E. ARCE TALAMANTES

ACOTADOS: METROS
ESCALA: INDICADAS
FECHA: SEP / 2023
CLAVE: EST
NUMERO DE PLANO: 06