SIMBOLOGIA

- CONSTUCCIÓN EXISTENTE (ESTADO ACTUAL)
- CONSTRUCCIÓN DE 1RA. ETAPA
- CONSTRUCCION DE 2DA. ETAPA

ES04 **PLANTA DE ARMADO DE LOSA** LOSA DE ENTREPISO

C4 LA PAZ

ESCALA: 1:75 / ACOT: En mts.

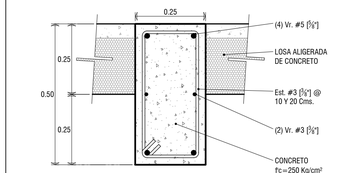

DE25 DETALLE DE **TRABE** **T-1** ESC: 1:10

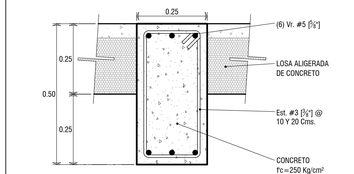

DE26 DETALLE DE **TRABE** **T-2** ESC: 1:10

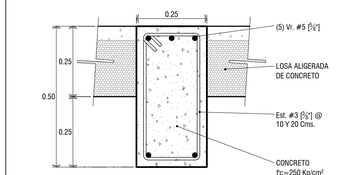

DE27 DETALLE DE **TRABE** **T-3** ESC: 1:10

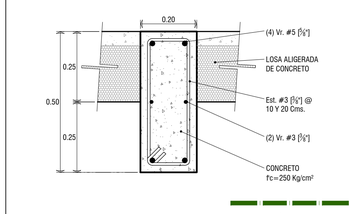

DE28 DETALLE DE **TRABE** **T-7** ESC: 1:10

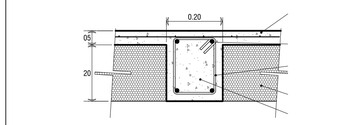

DE29 DETALLE DE **TRABE AHOGADA** **TA-1** ESC: 1:10

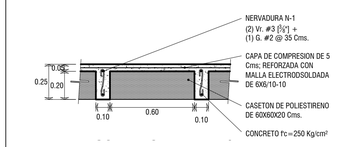

DE30 DETALLE DE **LOSA ALIGERADA** **L-1** ESC: 1:20

LOCALIZACIÓN

GOBERNADOR CONSTITUCIONAL DEL ESTADO:
PROF. VICTOR MANUEL CASTRO COSIO

SECRETARIO DE SEPUMIM:
ARQ. CAROLINA ARMENTA CERVANTES

DIRECTOR DE OBRAS PUBLICAS:
ING. DAVID ARMANDO ESCALANTE LARRINAGA

Secretaría de Planeación Urbana, Infraestructura, Movilidad, Medio Ambiente y Recursos Naturales
Gobierno de Baja California Sur

SECRETARÍA DE PLANEACIÓN URBANA, INFRAESTRUCTURA, MOVILIDAD, MEDIO AMBIENTE Y RECURSOS NATURALES

DIRECCIÓN DE OBRAS PÚBLICAS DE GOBIERNO DEL ESTADO

JEFE DEL DEPARTAMENTO DE PROYECTOS:
ARQ. MARYPAZ VELAZQUEZ BAEZA

JEFE DEL DEPARTAMENTO DE SUPERVISIÓN:
ING. VICTOR M. ALVAREZ TORRES

NOMBRE DE PROYECTO:
CENTRO DE CONTROL, COMANDO, COMUNICACIÓN Y COMPUTO (C4)

UBICACIÓN:
BLVD. LUIS DONALDO COLOSIO ENTRE BLVD. GRAL. OLACHEA Y CALLE, EN LA PAZ, B.C.S.

CONTENIDO:
PLANTA ESTRUCTURAL DE ARMADO DE LOSAS PLANTA BAJA
DETALLES DE ARMADO DE LOSAS

DISEÑO: ASESOR ESTRUCTURAL

DIBUJO: ARQ. MARYPAZ VELAZQUEZ BAEZA

CALCULO: ARQ. ALFREDO E. ARCE TALAMANTES

ACOTACIONES	ESCALA
METROS	INDICADAS

FECHA: SEP / 2023

CLAVE: **EST**

NUMERO DE PLANO: **05**