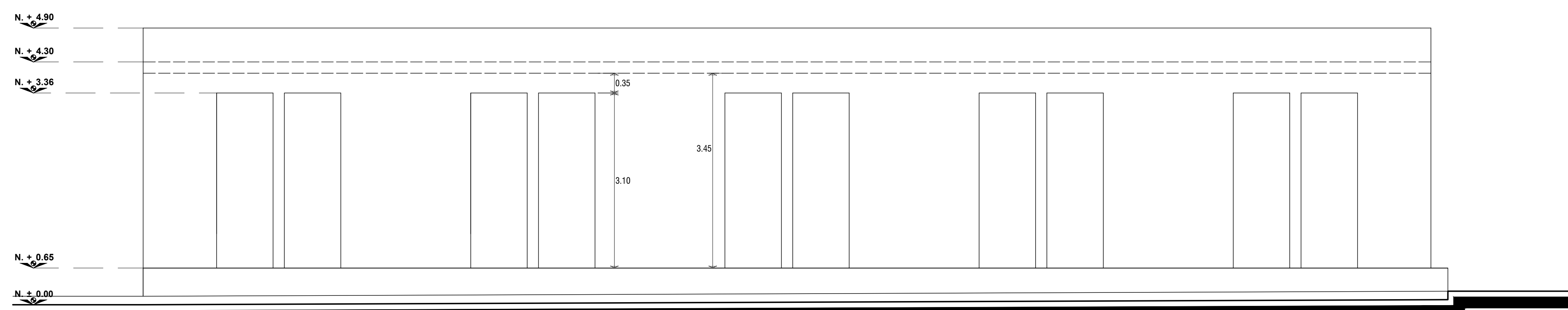
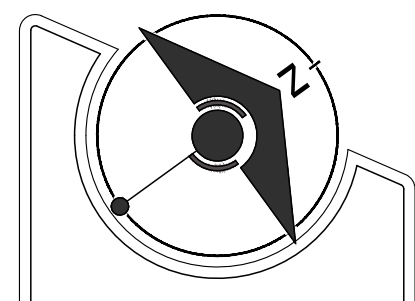



AA02 PLANTA ARQUITECTÓNICA ESTADO ACTUAL
C4 LA PAZ ESCALA: 1:50 / ACOT: En mts.



EAD2 FACHADA PRINCIPAL ESTADO ACTUAL
C4 LA PAZ ESCALA: 1:50 / ACOT: En mts.



LOCALIZACIÓN



GOBERNADOR CONSTITUCIONAL DEL ESTADO:
PROF. VICTOR MANUEL CASTRO COSIO
SECRETARIO DE SEPTIMA:
ARQ. CAROLINA ARMENTA CERVANTES
DIRECTOR DE OBRAS PUBLICAS:
ING. DAVID ARMANDO ESCALANTE LARRINAGA



SECRETARÍA DE PLANEACIÓN URBANA, INFRAESTRUCTURA, MOVILIDAD, MEDIO AMBIENTE Y RECURSOS NATURALES



DIRECCIÓN DE OBRAS PÚBLICAS DE GOBIERNO DEL ESTADO

JEFE DEL DEPARTAMENTO DE PROYECTOS:
ARQ. MARYPAZ VELAZQUEZ BAEZA
JEFE DEL DEPARTAMENTO DE SUPERVISIÓN:
ING. VICTOR M. ALVAREZ TORRES

NOMBRE DE PROYECTO:
CENTRO DE CONTROL, COMANDO, COMUNICACIÓN Y COMPUTO (C4)

UBICACIÓN:
BLVD. LUIS DONALDO COLOSIO ENTRE BLVD. GRAL. OLACHEA Y CALLE EN LA PAZ, B.C.S.

CONTENIDO:
PLANTA ARQUITECTONICA LEVANTAMIENTO FÍSICO (ESTADO ACTUAL)

PROYECTO:
ARQ. MARYPAZ VELAZQUEZ BAEZA
DISEÑO:
ARQ. ALFREDO E. ARCE TALAMANTES

UNIDADES:
METROS ESCALA:
INDICADAS
FECHA:
SEP / 2023

LEA
NUMERO DE PLANO:
01