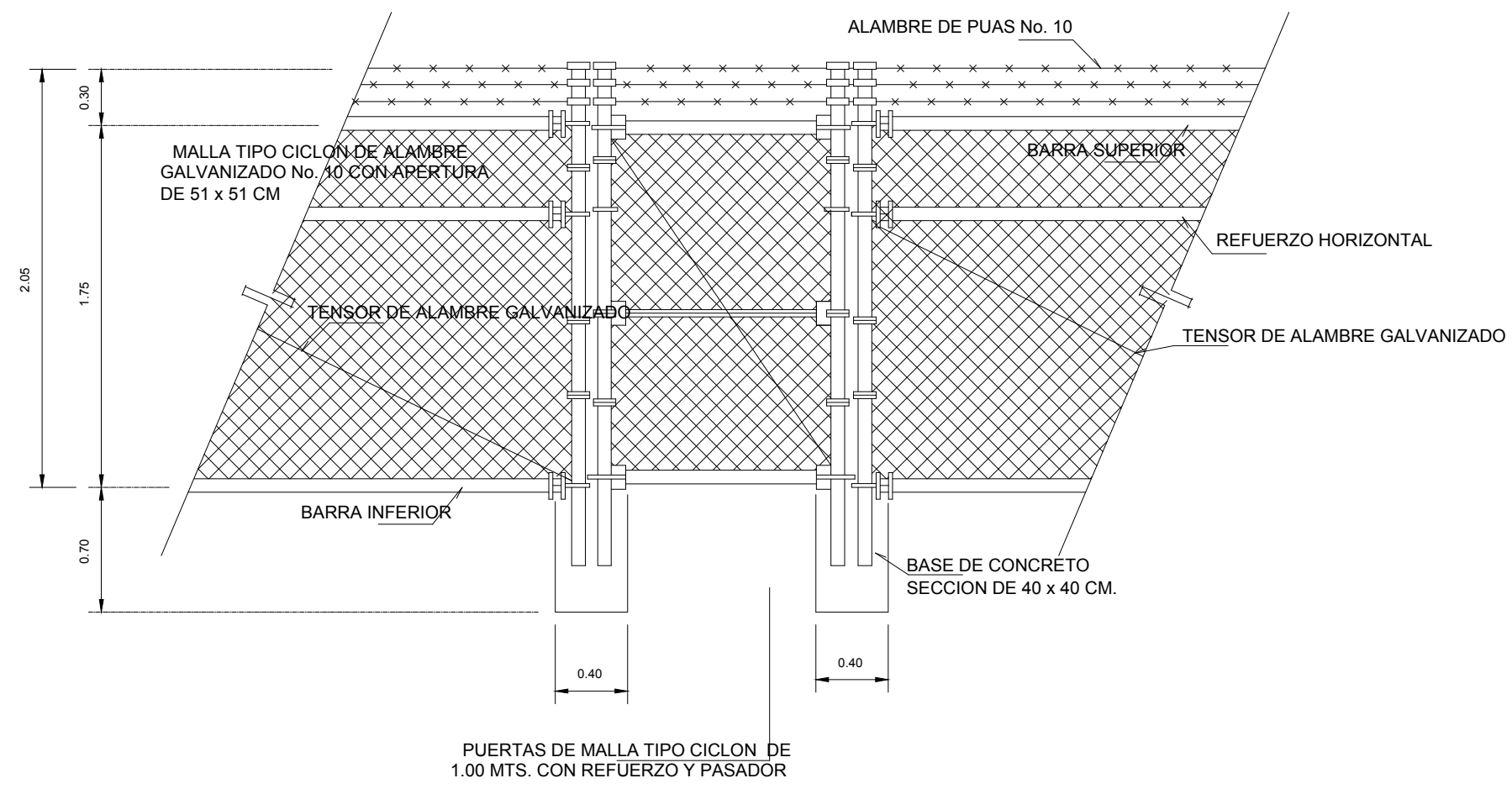
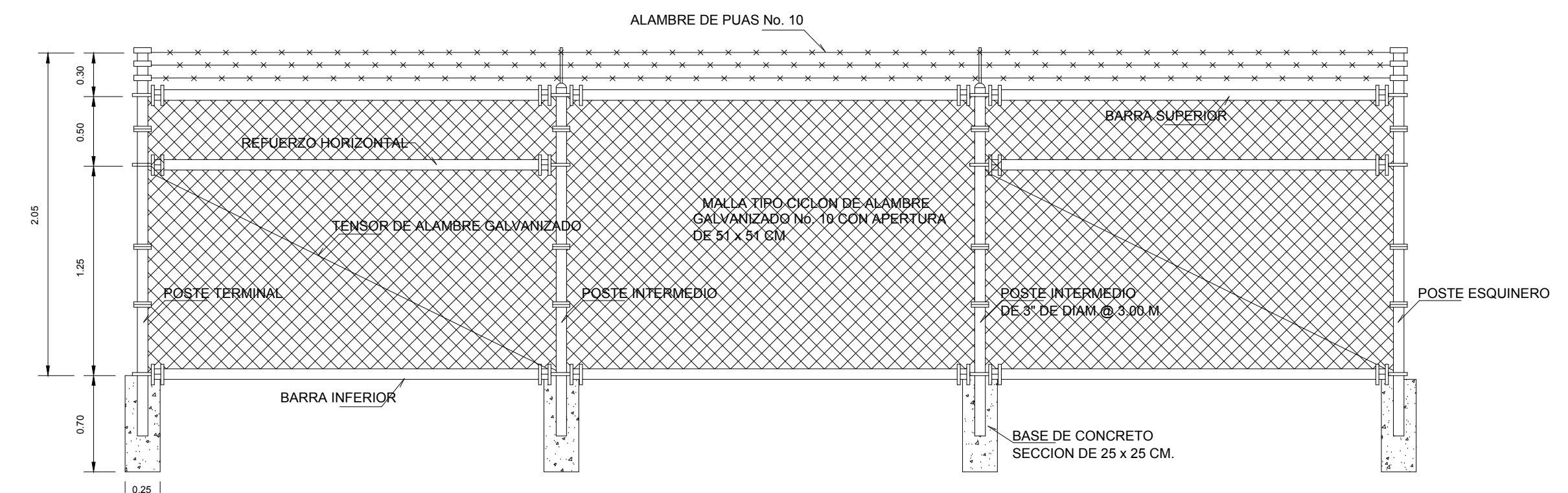


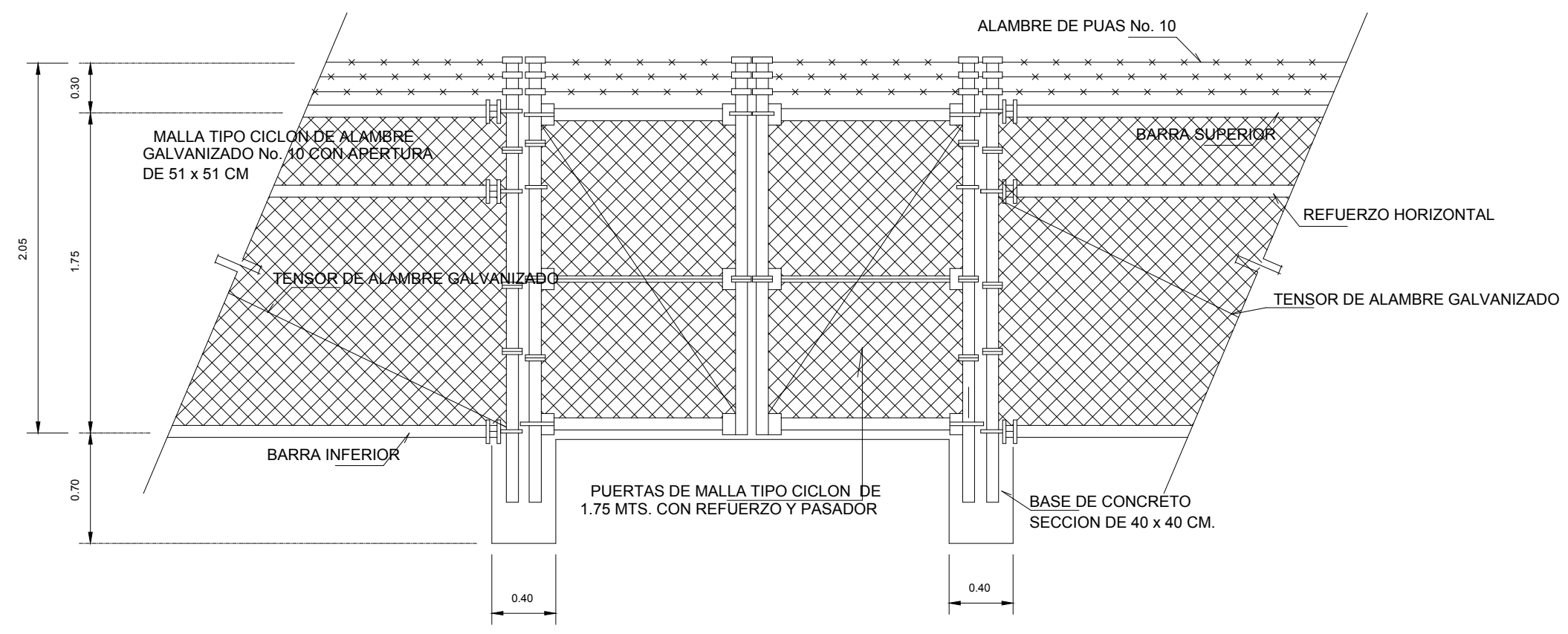
CUADRO DE CONSTRUCCION POTABILIZADORA						
LADO	EST	PV	RUMBO	DISTANCIA	V	COORDENADAS
						Y
	1	2	N 25°29'29.91" E	10.000	1	2,698,215.122 489,433.796
	2	3	S 64°29'44.74" E	20.000	2	2,698,224.149 489,438.100
	3	4	S 25°30'15.26" W	10.000	3	2,698,215.537 489,456.151
	4	1	N 64°29'44.74" W	20.000	4	2,698,206.512 489,451.846
SUPERFICIE = 200.000 m ²						



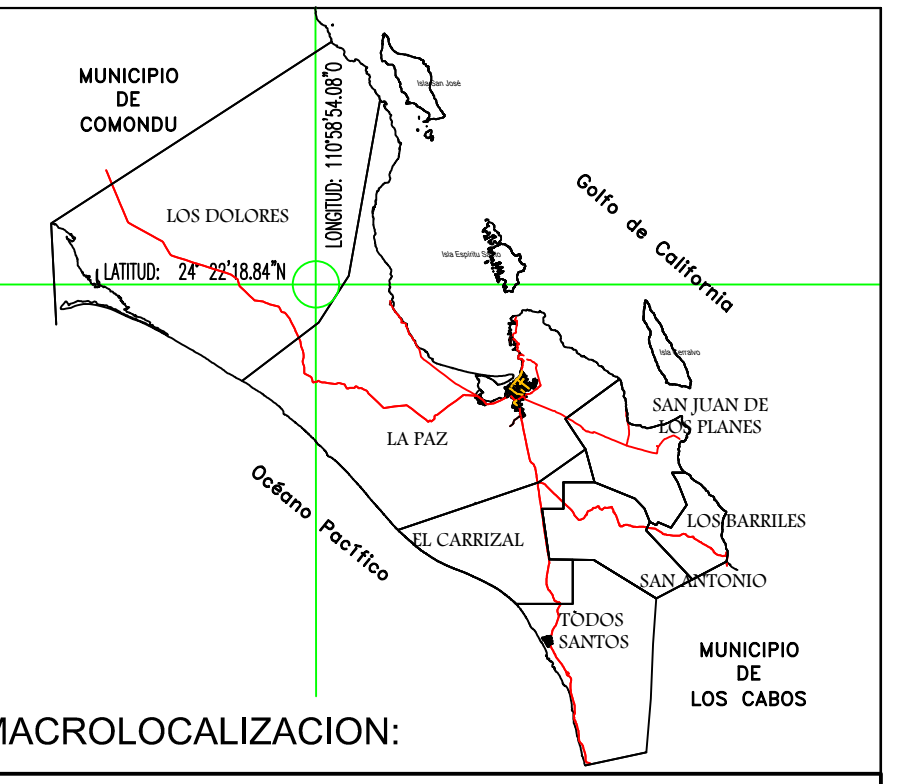
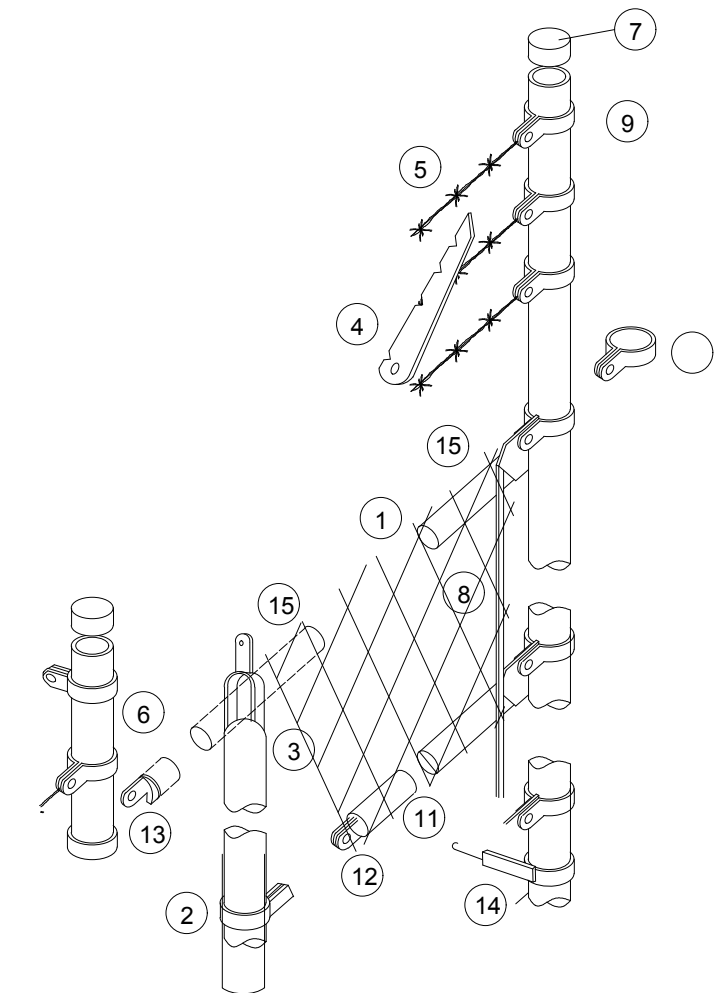
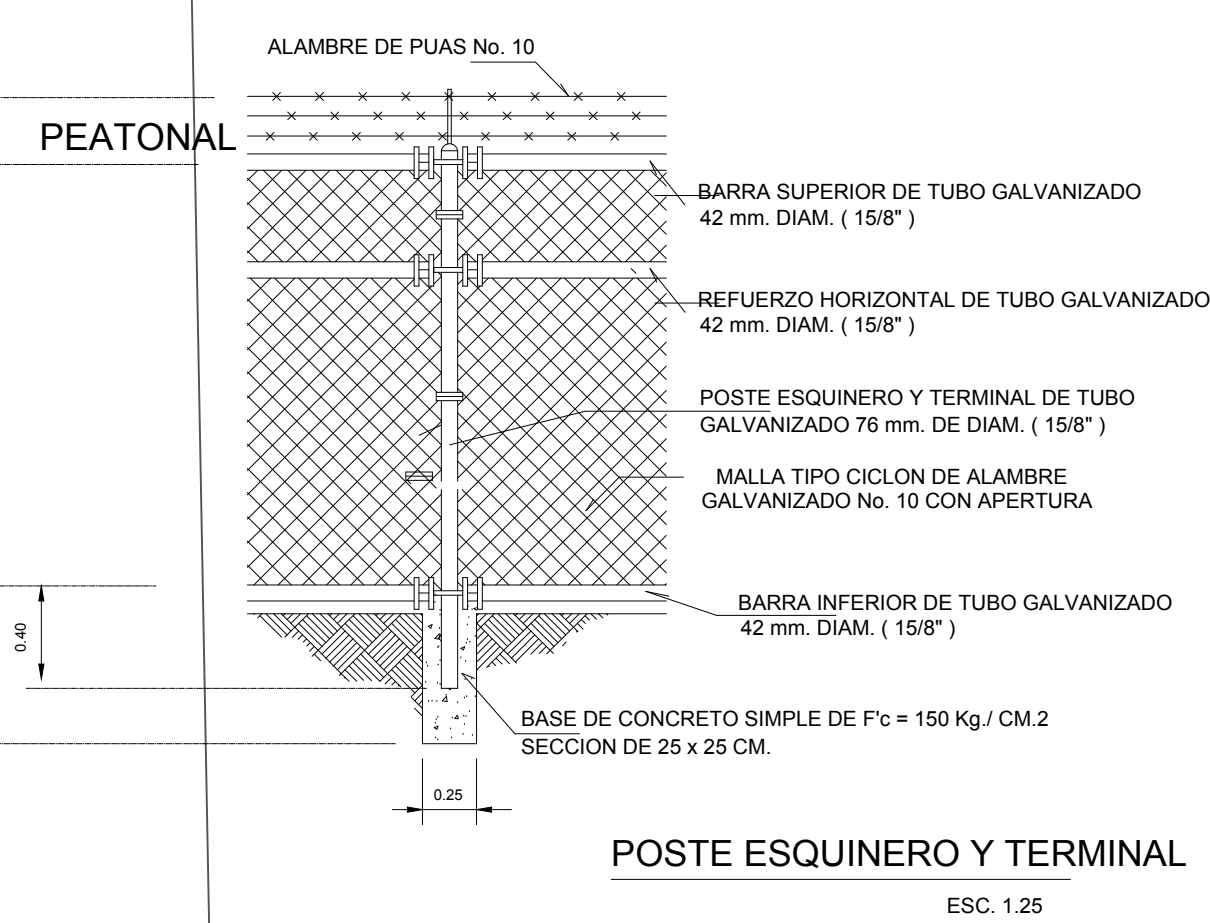
ARREGLO DE CERCA DE MALLA



DETALLE DE PORTON ACCESO



DETALLE DE ACCESO



MICROLOCALIZACION: LAS POCITAS, B.C.S.

-Sistema de Coordenadas Proyeccion: UTM
 -Datum: ITRF92 / ITRF08
 -Zona: 12
 -Red Geodesica de Referencia:
 -Nombre y Coord (x,y) del Vertice de control y Auxiliares.
 -Caracteristicas del Equipo topografico y/o de medicion Utilizado mediante equipo topografico Estacion Total Marca Sokkia SET550Rx y fueron tomadas mediante un GPS del tipo Navegador de la Marca GARMIN ETREX-20.
 -Microlocalizacion tomada de Carta Topografica de INEGI San Juan de La Costa g12671.

- Predio para planta potabilizadora
- Lotificacion de la localidad

NOTAS:



RESPONSABLE:
 ORGANISMO OPERADOR MUNICIPAL DEL SISTEMA DE AGUA POTABLE, ALCANTARILLADO Y SANEAMIENTO DE LA PAZ
 LIC. MARCELO GONZALEZ ANGULO
 DIRECTOR GENERAL

LOCALIDAD: LAS POCITAS MUNICIPIO: LA PAZ	
FECHA: SEPTIEMBRE/2020	REVISO:
ESCALA: SIN	ING. EDUARDO PEÑA GALLARDO DIRECCION TECNICA
PLANO: CP-LP	DEPARTAMENTO DE ESTUDIOS Y PROYECTOS
NOMBRE DEL PROYECTO: CONSTRUCCION DE PLANTA POTABILIZADORA DE AGUA EN POBLADO LAS POCITAS.	
NOMBRE DEL PLANO: CERCO PERIMETRAL PARA PANELES SOLARES DE PLANTA POTABILIZADORA.	